

RONDJE MECHELEN - WINTERTUIN

Langs groen en blauw naar een parel van art nouveau

Achter de muren van een voormalig internationaal meisjesspensionaat gaat een betoverende wereld schuil. Met als pronkstuk een Wintertuin in art-nouveaustijl uit 1900. Ook de weg ernaartoe is de moeite waard. Je verruilt de historische binnenstad voor de kalmte en schoonheid van de groen-blauwe omgeving rond Mechelen. Je zet verder koers langs verschillende kasteel- en natuurdomeinen en tal van rustpunten om even te verpozen.

BLIKVANGERS

1 MECHELS BROEK

Vlakbij recreatiedomein De Nekker vind je het Mechels Broek, een nat en open moeras dat tot het vroegere overstromingsgebied van de Dijle behoort. Dit is een belangrijke rust- en eetplaats voor veel watervogels en dus ideaal voor de vogelkijkers. Kijk zeker je ogen uit wanneer je voorbij dit stukje natuur fietst, want hier vliegen prachtige vogels rond, zoals blauwborsten, rietzangers, visarenden en kiekendieven. Spot je een ooievaar? Dat komt omdat je hier vlakbij ZOO Planckendaal bent, waar veel ooievaars verblijven.

2 KASTEEL VAN ZELLAER

Er stond eerder al een kasteel op de plek waar je vandaag het Kasteel van Zellaer vindt. Dat was naar alle waarschijnlijkheid in het bezit van kannunik Arnold van Zellaer. Het huidige kasteel werd gebouwd rond 1885 en bestaat uit witte zandsteen die afkomstig is van de afbraak van de forten van Vilvoorde. Het kasteelpark is maar liefst 18,5 ha groot en vrij toegankelijk voor fietsers. Je vindt hier een grachtenstructuur, grote vijver en enkele monumentale bomen die minstens 200 jaar oud zijn.

3 WINTERTUIN VAN DE URSULINEN


De Wintertuin van de Ursulinen in Onze-Lieve-Vrouw-Waver is veel meer dan alleen een uniek architecturaal meesterwerk. Het pronkstuk is een kleurrijke koepel in art-nouveaustijl uit 1900, al vertelt deze plek ook over onderwijsinnovatie, internationaal ondernemerschap en straffe vrouwen uit de 19de en 20ste eeuw. Benieuwd naar de binnenkant van het gebouwencomplex? Dankzij een gloednieuw belevingsparcours duik je met een audiogids in de geschiedenis van dit voormalig meisjesspensionaat. **Meer info en bezoekenmomenten op [visitwintertuin.be](https://www.visitwintertuin.be)**




Mechels Broek



Wintertuin van de Ursulinen



Wintertuin van de Ursulinen



Wintertuin van de Ursulinen



Domein Roosendael

④ NETELANDSCHAP

Vanaf knooppunt 40 fiets je een lang stuk langs de Nete. De Nete ligt in het stroomgebied van de Schelde dat deel uitmaakt van Regionaal Landschap Rivierenland. De Netedijken tussen Lier en Walem bieden knappe vergezichten. Maar dit deel van de rit is ook perfect om even uit te rusten. Dat kan bijvoorbeeld aan de overkant van de dijken, in Domein Neteland, een groene zone tussen Duffel en Lier. In de lente en het najaar lokken de vijver en de talrijke bessenstruiken heel wat trekvogels.

⑤ DOMEIN ROOSENDAEL

Het monumentale poortgebouw en het koetshuis van Domein Roosendael ademen geschiedenis. In de 13de eeuw stichtten cisterciënzerzusters hier een abdij in de Netevallei. Vandaag is Domein Roosendael een plek van ontspanning, cultuur en recreatie. Snak je tijdens de route naar een pauze? Je vindt hier een fietscafé. In dit natuurreservaat van 17 ha groot beland je daarnaast in een walhalla voor liefhebbers van fauna en flora.

⑥ 'T GROM

In het tuindersdorp Sint-Katelijne-Waver vind je groentemuseum 't Grom. Dit is het eerste doe-museum rond groenten en tuinbouw in Vlaanderen. Gevoed door de twee Netten, Dijle, Demer en Rupel is deze streek altijd vruchtbare grond gebleken. Dit rivierenland met zijn klei- en leembodems is en was ideaal voor de tuinbouw. Je leert in 't Grom meer over het tuinbouwerfgoed, de geschiedenis van de eetcultuur en gezonde voeding. Meer info op www.tgrom.be.

⑦ KAUWENDAAL

Verschillende stukjes natuur op de grens van Mechelen en Sint-Katelijne-Waver vormen samen natuurgebied Kauwendaal. Door deze met elkaar te verbinden en ecologisch te verrijken, blijft deze groene strook aan de noordrand van de stad behouden. Dit stukje groen is in trek bij jongeren. Er ligt genoeg hout om kampen te bouwen en de oude spoorwegbermen zijn ideaal om op te klimmen en je achter te verstoppen. Ook dieren, zoals uilen, fazanten en buizerds, voelen zich hier thuis.

Praktische info

STARTPLAATS

Visit Mechelen, Vleeshouwersstraat 6, 2800 Mechelen

HOE FIETS JE DE ROUTE?

De route maakt gebruik van de fietsknooppunten-bewegwijzering. Je volgt de rechthoekige wit-groene bordjes met knooppuntnummers.

LENGTE EN TIJD

Basistraject: 45 km | 3u30min

Verkorte route: 32,5 km | 2u

TRAJECT EN TOEGANKELIJKHEID

Het reliëf is vlak. Slechts een klein deel van de route is onverhard.

KNOOPPUNTEN

Basistraject:

57 - 64 - 46 - 70 - 01 - 37 - 36 - 42 - 48 - 40 - 66 - 56 - 55 - 65 - 98 - 11 - 99 - 57

Verkorting:

57 - 64 - 46 - 70 - 01 - 37 - 36 - 42 - 91 - 43 - 24 - 65 - 98 - 11 - 99 - 57

Informatie over eventuele omleidingen: routedokter.be

FIETSVERHUUR

www.visitmechelen.be/fietsverhuur

Breng een bezoek aan de Wintertuin.
Reserveer je tickets via
visitwintertuin.be

Surf naar visitmechelen.be voor nog meer fiets- en wandelplezier.

CONTACT

Visit Mechelen, Vleeshouwersstraat 6, 2800 Mechelen
visit@mechelen.be, +32 15 29 76 54, visitmechelen.be

COLOFON


Redactie & opmaak: Visit Mechelen

Kaart: Open Street Map, Elke Feusels,

Foto's: Koen Broos, Paul Jordens, Stef Keynen, Aikon

V.u.: B. Siffer, VVV Mechelen vzw, Vleeshouwersstr. 6, 2800 Mechelen

D/2024/10717/9



RONDJE
MECHELEN - WINTERTUIN

FIETSLUS - 45 OF 32,5 KM

VISIT
MECHELEN