

PARCOURS MALINES - RUINES DE L'HÔTEL AU VRIJBROEKPARK AU VRIJBROEKPARK

Où la nature et l'atmosphère se rencontrent

Depuis le centre historique de Malines, rejoignez le Vrijbroekpark à pied. Caché au cœur de cette oasis verte vous découvrirez l'hôtel fantôme, des ruines mystérieuses marquées par une atmosphère urbaine, du street art impressionnant et une abondance de faune et de flore. Le sentier imposant à travers les arbres vous mène jusqu'au premier étage.

MOMENTS FORTS

1 SENTIER DE LA DYLE

La promenade sur le Sentier de la Dyle flottant est à conseiller vivement. Au long du ponton en bois, vous observez Malines sous un tout autre angle. En chemin vous croisez des joyaux du patrimoine et de nombreux oiseaux aquatiques. Pour voguer au fil de l'eau, faites un tour délassant en bateau sur la Dyle intérieure.

2 MECHELEN MUURT

Par beau temps cette place triangulaire, la Korenmarkt, invite à prendre un verre en bavardant. Vous voyez la grande peinture murale sur la façade du café Antverpia ? Intitulée « The Gift », elle est de l'artiste Gijs Vanhee. En 2015 il a lancé le projet « Mechelen Muurt » (Murs de Malines), pour lequel des artistes belges et étrangers ont colorié la ville. Sachez que les lettres indiquées sur le parcours vous renvoient à quelques-unes de ces fresques. Pour les voir toutes, consultez le plan de Mechelen Muurt sur visitmechelen.be/fr/mechelen-muurt.

3 VRIJBROEKPARK

Le Vrijbroekpark est un poumon vert de près de 65 hectares proche du centre de Malines. Ce parc est un paradis pour les amateurs de fleurs, qui peuvent aussi y voir une plante extrêmement rare, l'Ache rampante. Empruntez le sentier sur le ponton reliant les berges du grand étang ou plongez dans la nature en suivant le Sentier du Bain de bois (Bosbadpad).

4 ROSERAIE


La Roseraie du parc constitue l'une des plus belles collections de roses d'Europe. Laissez-vous envoûter par les parfums et couleurs du bon millier de fleurs de ce jardin française classique. Saviez-vous que la World Federation of Rose Societies a accordé un Award of Garden Excellence à la Roseraie du Vrijbroekpark ? Le jardin attire chaque année une foule de visiteurs venus de notre pays et d'ailleurs – comme vous !



- Mechelen Muurt (Murs de Malines)**
- A The Gift
 - B 1 Mijl Onder Zee
 - C Alicia Duerme
 - D Onderwaterhond
 - E The Freeway
 - F Floral Skullbal
 - G Pelikaan
 - H The Social House

- Itinéraire pédestre
- Surface revêtue
- Surface non revêtue
- Cathédrale
- Église
- Banc de repos
- Aire de pique-nique
- Fontaine à eau potable
- Café
- Parking
- Centre d'accueil des visiteurs (Visit Mechelen)


Merci à Tourisme Province d'Anvers ©2025 | Toute reproduction ou adaptation sous quelque forme que ce soit est interdite | Conception de cartes TPA & Elke Feusels | www.provincieantwerpen.be | Pour des améliorations et des suggestions sur les itinéraires et la signalisation : www.routeforkten.be | Source OSM - Source : © Contributeurs d'OpenStreetMap - Licence CC-BY-SA




Sentier de la Dyle



Mechelen Muurt



Vrijbroekpark



Roseraie



Ruines de l'hôtel

5 RUINES DE L'HÔTEL

Au cœur du Vrijbroekpark se dressent les ruines étranges de « l'hôtel fantôme », les vestiges de ce qui aurait dû être un imposant complexe hôtelier. La promenade vers ces ruines offre une expérience naturelle exceptionnelle. Un sentier de bois impressionnant vous mène jusqu'au premier étage, d'où vous avez une vue dégagée sur les saules et les bouleaux. Dans ce lieu paisible, vous découvrez un épisode de l'histoire du parc, l'architecture des années 1970 et des œuvres d'art urbain. Les ruines abritent aussi des chauve-souris comme la Pipistrelle commune, le Murion à moustaches et l'Oreillard roux.

6 BRUSSELPOORT

La Porte de Bruxelles date du XIII^e siècle. La plus haute des douze portes de l'enceinte de la ville s'ouvre sur la route de Bruxelles, aménagée en 1698. On l'appelle aussi « Hoogpoort » (Porte haute) et « Overstepoort » (Porte supérieure), car elle occupe le point le plus élevé de Malines. L'édifice a entre autres servi de relais télégraphique, d'abri pendant la Seconde Guerre mondiale et d'atelier d'artiste.



Brusselpoort

7 JARDIN BOTANIQUE

Le « Botanique » est le plus grand jardin public du centre historique de Malines. Il doit son existence au botaniste Rembert Dodoens, l'un des Malinois les plus célèbres de tous les temps. Au XVI^e siècle il a écrit son Cruydenboek ou Histoire des Plantes, le premier ouvrage consacré aux plantes médicinales. Sa statue au jardin est entourée de 250 types de plantes ordonnées par espèces, variétés et couleurs. Savourez la richesse de la faune et de la flore et la sérénité de l'étang.

Infos pratiques

POINT DE DÉPART

Visit Mechelen, Vleeshouwersstraat 6, 2800 Mechelen

DISTANCE

6,5 km
2h

TRAJET ET ACCESSIBILITÉ

Les sentiers de promenade du Vrijbroekpark sont accessibles aux fauteuils roulants et poussettes. Vous rencontrerez peut-être quelques obstacles dans le centre-ville historique.



Visitez les ruines de l'hôtel au Vrijbroekpark. Vous trouverez plus d'informations sur www.vrijbroekpark.be

Consultez visitmechelen.be/fr pour d'autres idées de randonnées à vélo et à pied.

CONTACT

Visit Mechelen, Vleeshouwersstraat 6, 2800 Mechelen
visit@mechelen.be, +32 15 29 76 54,
www.visitmechelen.be

COLOPHON

Rédaction & conception graphique : Visit Mechelen
Carte géographique : Open Street Map, Elke Feusels
Photos : Stef Keynen, Provincie Antwerpen, Gijs Vanhee
Éditeur responsable : Greet Geypen, VVV Mechelen vzw,
Vleeshouwersstr. 6, 2800 Mechelen



PARCOURS MALINES - RUINES DE L'HÔTEL AU VRIJ BROEKPARK

ITINÉRAIRE PÉDESTRE - 6,5 KM

