

Patrimoine séculaire & Dyle bien vivante

Pendant des siècles la Dyle était l'artère vive de Malines et de Louvain, accueillant des navires chargés de marchandises de toute l'Europe. Des négociants, des brasseries et des marchés s'établissaient sur ses rives. À présent, la Dyle invite à la détente avec des ports de plaisance, des terrasses et des tours en bateau. À Malines, le Sentier de la Dyle flottant permet même de se promener sur l'eau ! En dehors des cités, la vallée attire une faune et flore précieuse. La Dyle sinueuse est un joli trait d'union entre les deux villes d'art.

MOMENTS FORTS

1 MALINES : SURPRENANTE ET AUTHENTIQUE

Malines était la capitale politique et culturelle des Pays-Bas bourguignons au XVI^e siècle. Depuis 1556, la ville est le siège de l'évêché. Son histoire lui a laissé près de 300 monuments classés et cinq inscriptions au Patrimoine de l'UNESCO. Si la Tour Saint-Rombaut attire tous les regards, le Musée Hof van Busleyden, le palais de Marguerite d'Autriche, le Musée Kazerne Dossin et la Brasserie Het Anker méritent aussi une visite.

2 DOMAINE DE LOISIRS PROVINCIAL DE NEKKER

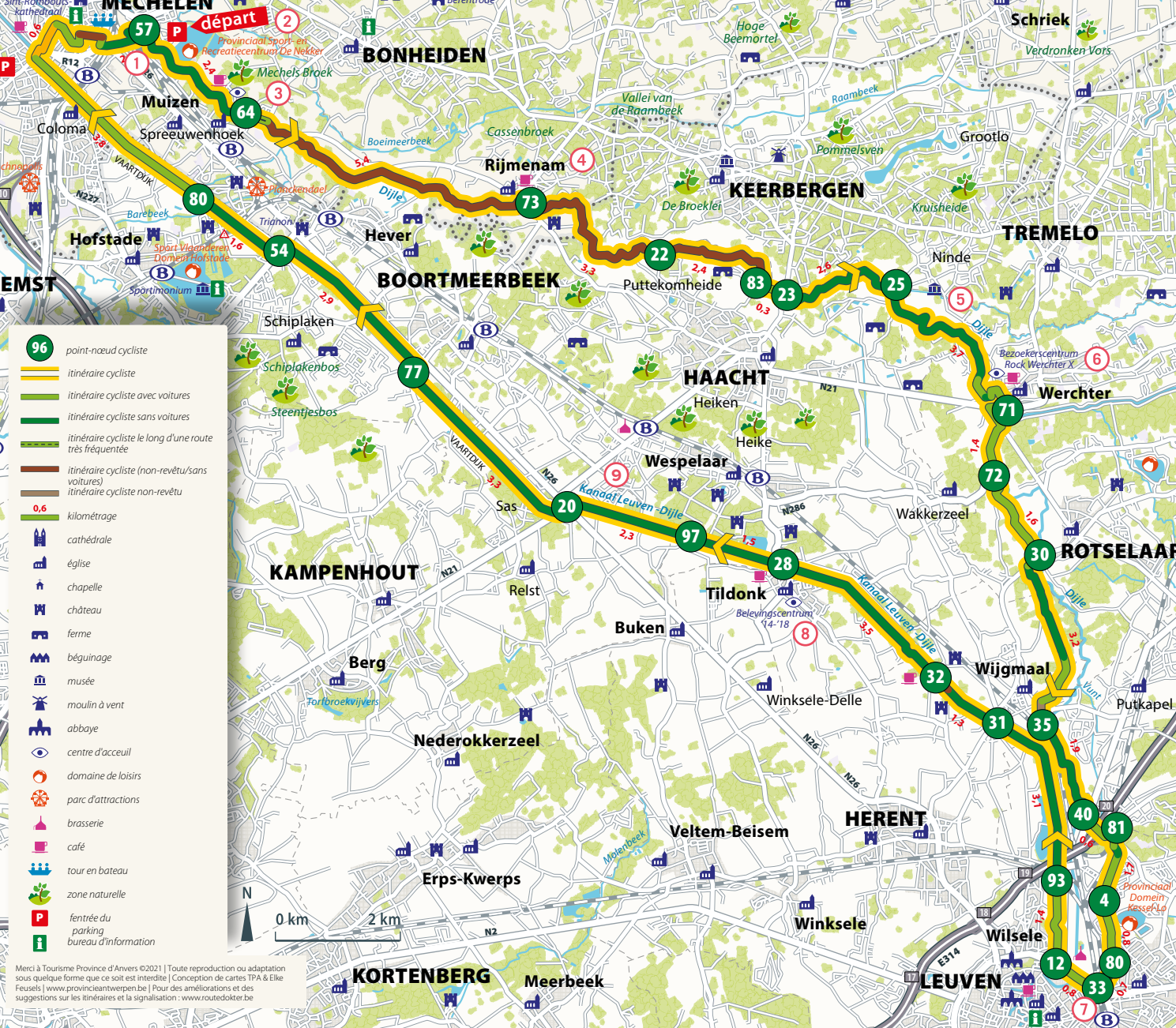
De Nekker est une destination parfaite pour une journée libre. Vous pouvez y pratiquer un sport, vous détendre ou jouer dans la verdure et vous prélasser sur la plage ou la grande pelouse solarium. De Nekker dispose de plusieurs aires de jeux pour les enfants, d'une excellente infrastructure sportive et d'un complexe de piscines, le Nekkerpool.

3 DOMAINE NATUREL MECHELS BROEK

Le Mechels Broek, une mosaïque de prairies, mares et fossés, attire de nombreux oiseaux aquatiques, à admirer depuis une hutte d'observation et un mirador. Le centre d'information des visiteurs de Natuurpunt vous fournit des détails intéressants sur la faune et la flore d'exception.

4 MUSÉE FOLKLORIQUE 'T SMISKE À RIJMENAM


Le village de Rijmenam, dans l'entité de Bonheiden, s'est développé à l'époque franque. L'église Saint-Martin et le cimetière enclos à pilori sont classés. Vivez un instant de sérénité au musée folklorique 't Smiske, qui vous fait remonter dans le temps.



Merci à Tourisme Province d'Anvers ©2021 | Toute reproduction ou adaptation sous quelque forme que ce soit est interdite | Conception de cartes: TPA & Elke Feusels | www.provincieantwerpen.be | Pour des améliorations et des suggestions sur les itinéraires et la signalisation: www.routedokter.be



Skywalk de la Tour Saint-Rombaut, Malines



Mechels Broek



Domaine de récréation provincial De Nekker



5 & 6 DU PÈRE DAMIEN À ROCK WERCHTER

Tremelo et le Père Damien sont indissociables. Dans la maison natale de Jozef De Veuster à Ninde, aménagée en Musée du Père Damien, découvrez la vie et le travail de cet homme extraordinaire. Le Centre d'expérience Rock Werchter X illustre quatre décennies d'histoire du rock par le biais d'affiches, d'images et – cela va sans dire – d'énormément de musique.

7 LOUVAIN : SÉCULAIRE ET BIEN VIVANTE

Louvain ne s'imagine pas sans son université, la plus ancienne des Pays-Bas (1425), aux bâtiments imposants disséminés dans la ville. Les milliers d'étudiants belges et étrangers mettent l'ambiance, surtout sur l'Oude Markt, surnommée « le plus long comptoir du monde ». L'hôtel de ville et l'église Saint-Pierre sont de superbes exemples de l'architecture gothique brabançonne. Le Musée M propose une excellente collection permanente et des expositions passionnantes.

8 CENTRE D'EXPÉRIENCE '14-'18 À TILDONK

Comment vivait la population sous l'occupation allemande ? Vous l'apprenez à l'ancien couvent des Ursulines à Tildonk, qui accueille un centre d'expérience captivant. Des anecdotes, photos et objets racontent un récit poignant sur les peuples en fuite, de la Première Guerre mondiale à nos jours. Douze guides vous invitent à vivre une étonnante expérience interactive.

9 CANAL LOUVAIN-DYLE

Le canal Louvain-Dyle, l'un des plus anciens de Belgique, relie le bassin du canal à Louvain au Zennegat à Malines, sur une distance de 30 km. Les cinq écluses authentiques – à Tildonk, Kampenhout, Boortmeerbeek, Battel et au Zennegat – et leurs environs sont classés. Sur le canal ne naviguent pas seulement des péniches chargées. Le port de plaisance près du complexe d'écluses de Kampenhout est signe de sa popularité grandissante parmi les plaisanciers.

Infos pratiques

POINT DE DÉPART & PARKING

Domaine sportif et de récréation provincial De Nekker, Nekkerspoel-Borch 19, 2800 Malines

COMMENT SUIVRE L'ITINÉRAIRE CYCLISTE

Vous utilisez le réseau de points-nœuds cyclistes en suivant les panneaux rectangulaires blanc et vert portant les numéros des points-nœuds.

DISTANCE

Trajet: 60 km

NATURE DU TRAJET & ACCESSIBILITÉ

Relief plat. Près de 65% de la boucle sans circulation automobile.

POINTS-NŒUDS

57 - 64 - 65 - 73 - 22 - 83 - 23 - 25 - 71 - 72 - 30 - 35 - 40 - 81 - 4 - 80 - 33 - 12 - 93 - 31 - 32 - 28 - 97 - 20 - 77 - 54 - 80 - direction 93 - connexion centrale - 57
Informations sur les détours éventuels : routedokter.be (en néerlandais)


Consultez visitmechelen.be/fr
pour d'autres idées de randonnées
à vélo et à pied

CONTACT

Visit Mechelen, Vleeshouwersstraat 6, 2800 Mechelen
visit@mechelen.be, +32 15 29 76 54
www.explorezmalines.be - visitmechelen.be/fr

COLOPHON

Rédaction : Visit Mechelen, **conception graphique :** Visit Mechelen, **impression :** Antilope De Bie Printing, carte géographique : Open Street Map, Elke Feussesl, **photos :** Richard Van Der Vieren, Visit Mechelen, Office de Tourisme de la Province d'Anvers, Lander Loeckx, Karl Bruninx, **éditeur responsable :** Björn Siffer, VVV Mechelen vzw, Vleeshouwersstraat 6, 2800 Malines – D/2022/10717/24



Route de la vallée de la Dyle

PARCOURS MALINES - LOUVAIN

BOUCLE CYCLISTE - 57 KM

VISIT MECHELEN